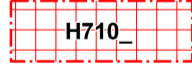
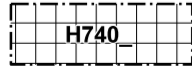
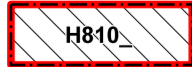
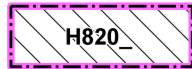


TØNSBERG KOMMUNE
KOMMUNEPLANENS AREALDEL 2023 - 2035 PLANID 3905 99010

BÅNDLEGGINGSSONER

-  H710 BÅNDEGGING FOR REGULERING ETTER PBL - FRAMTIDIG
-  H720 BÅNDEGGING ETTER LOV OM NATURVERN - NÅVÆRENDE
-  H730 BÅNDEGGING ETTER LOV OM KULTURMINNER - NÅVÆRENDE
-  H740 BÅNDEGGING ETTER ANDRE LOVER - NÅVÆRENDE

GJENNOMFØRINGSSONER

-  H810 KRAV OM FELLES PLANLEGGING
-  H820 OMFORMING

Kartgrunnlag: Tønsberg kommune og GEOVEKST
revidert 08.04.2024 - Følleheide, Nitro og andestruktur/Siv Ing Christopher Dyrnes
Jf. kommunestyrets vedtak av 03.04.2024 - sak nr 034/24