







### Tegnforklaring

-  Ridesti
-  Merket tursti
-  Høyspentledninger
-  Høydekurve (5m)
-  Bygninger
-  Kommunegrense

Målestokk 1:5000  
Ekvidistanse 5m

Utarbeidet av Sem grunneierlag  
og Tønsberg kommuen

Utskrevet 11.03.2015 av TVA

# RIDESTI - JARETEIGEN ØST

